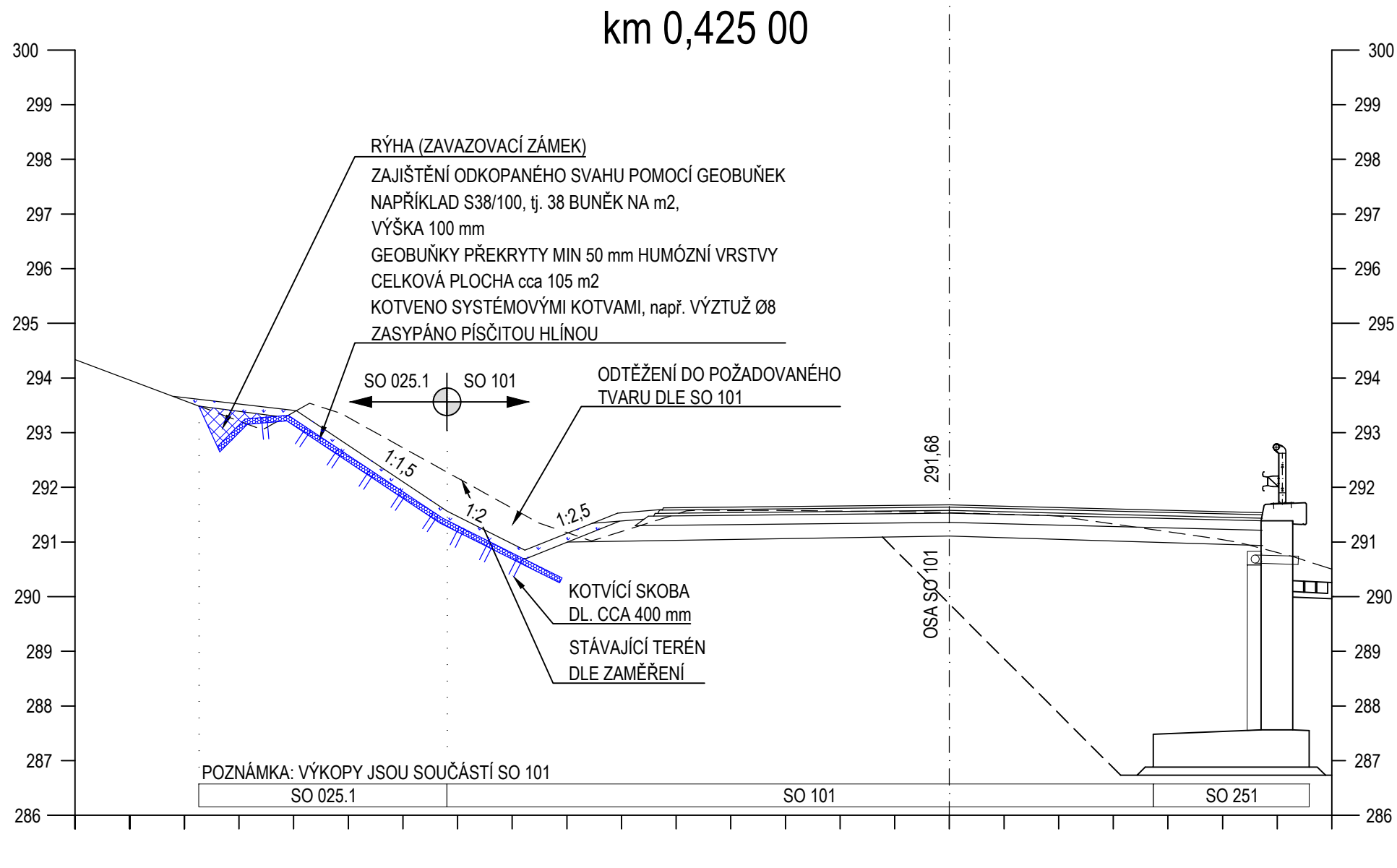



Charakteristické řezy

1:100


km 0,425 00



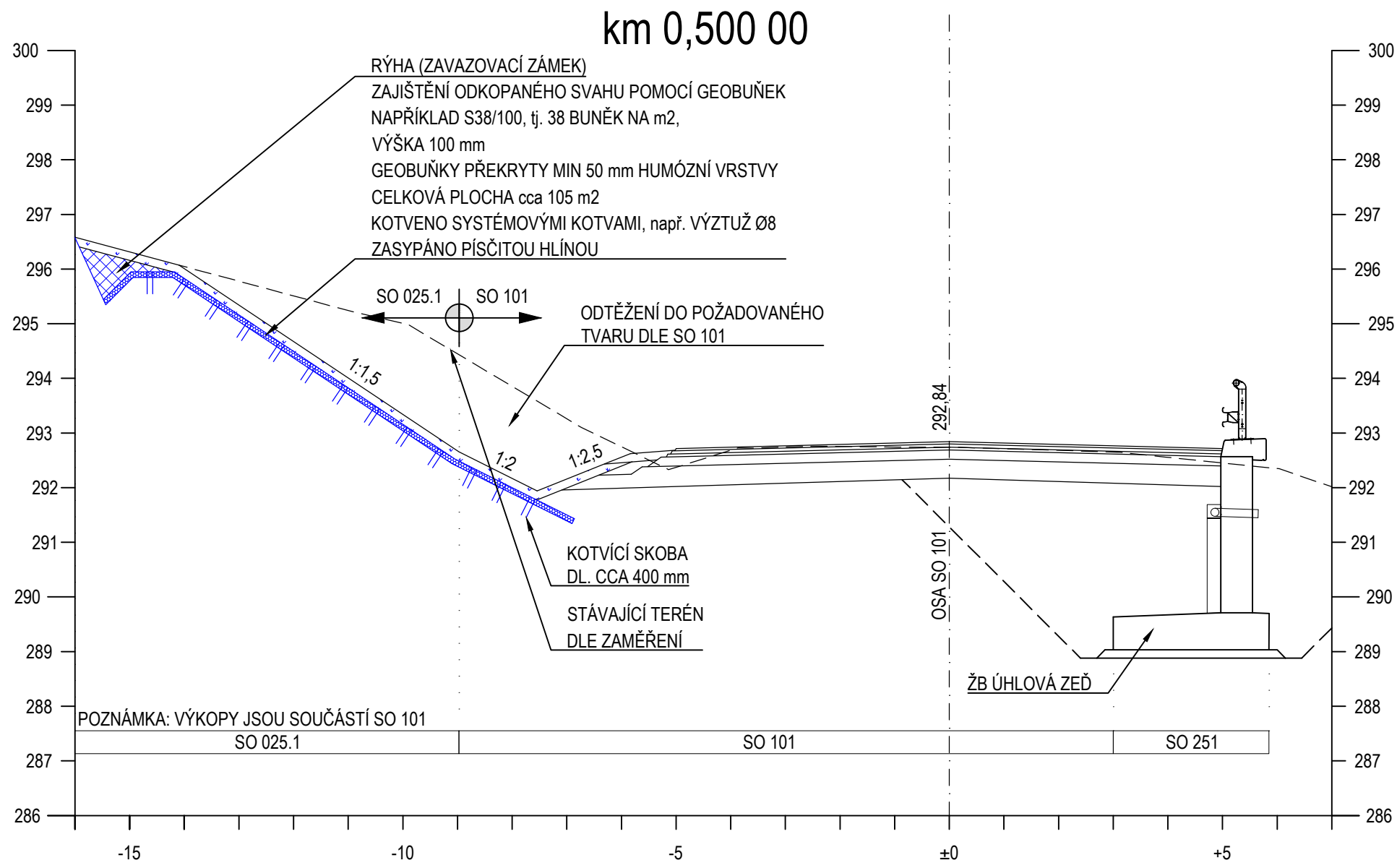
km 0,450 00



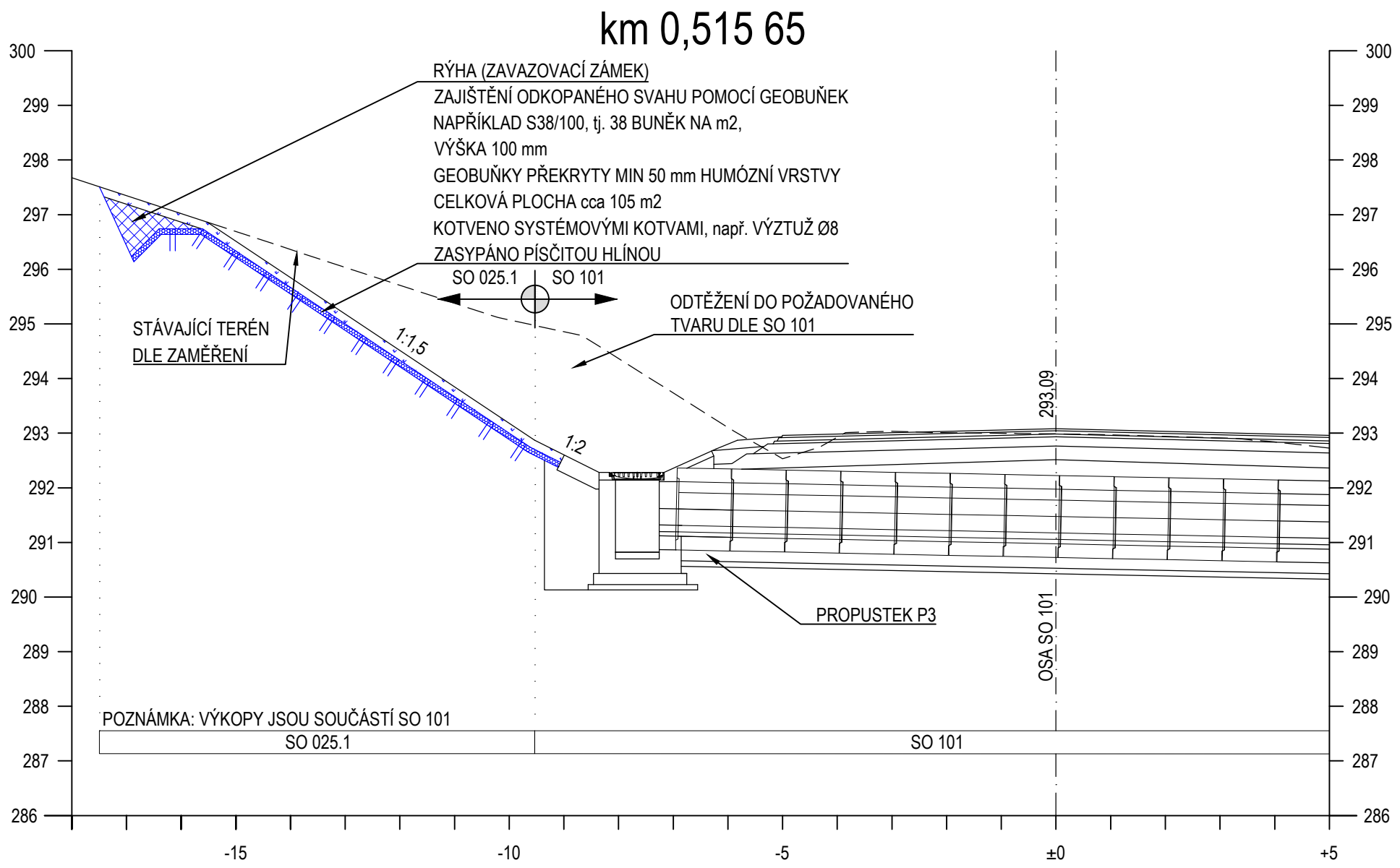
km 0,475 00




km 0,500 00



km 0,515 65



km 0,525 00



Č.	Datum	Popis	Vypracoval	Schválil
REVIZE				

Souřadnicový systém S-JTSK, Výškový systém Bpv

Ogledatel:

**Krajská správa a údržba silnic
Středočeského kraje,
príspevková organizace**
Zborovská 81/11, 150 21 Praha 5

Hlavní/vypracoval:	Zodpovědný projektant:	Zhotovitel:
Ing. Petr Tomáš	Ing. Petr Tomáš	Agile
Technická kontrola:	Hlavní inženýr projektu:	Agile Geotechnics s.r.o.
Ing. Petr Tomáš	Ing. Petr Tomáš	Na Vyhlídce 286/64, 190 00 Praha 9

Kraj:	Sředočeský kraj	Čís. sm. obj.:	S-2865/0006001/2022
Katastrální území:	Zbennické Zlatkovice, Dolní Líbnice, Solnice	Čís. akce:	0090-22
Rekonstrukce silnic u hráze VD Orlik, 1.etapa SO 025.1 ÚPRAVA SKALNÍCH VÝCHOZŮ		Datum:	11/2022
		Stupeň:	PDPS
		Formát:	8x44
		Mřítko:	1:100
Část:	SO 025.1 - Úprava skalních výchozů	Číslo kopie:	D.1.0.2.8
Příloha:	Příčné řezy v km 0,450 - 0,550		